



ประกาศแจ้งความ
เรื่อง ขายแร่ซึ่งตกเป็นของแผ่นดิน

ด้วยกรมอุตสาหกรรมพื้นฐานและการเหมืองแร่ มีความประสงค์จะขายแร่ซึ่งตกเป็นของแผ่นดิน จำนวน ๑ รายการ ตามรายการในบัญชีแนบท้ายประกาศนี้ โดยวิธีการประมูล กำหนดวันรับของประมูล ในวันพุธที่ ๒๙ เมษายน ๒๕๖๙ เวลา ๐๙.๐๐-๑๒.๐๐ น. และเปิดซองประมูล เวลา ๑๓.๓๐ น. ในวันเดียวกัน ณ สำนักงานอุตสาหกรรมจังหวัดกาญจนบุรี

ผู้สนใจสอบถามรายละเอียดได้จากเจ้าหน้าที่ ณ สำนักงานอุตสาหกรรมจังหวัดกาญจนบุรี ในวันและเวลาราชการ และสามารถตรวจแร่โดโลไมต์ที่จะขายนี้ได้ ในวันอังคารที่ ๒๘ เมษายน ๒๕๖๙ โดยลงทะเบียน ณ สำนักงานอุตสาหกรรมจังหวัดกาญจนบุรี เวลา ๐๙.๐๐ - ๑๐.๐๐ น. เดินทางออกจากสำนักงาน อุตสาหกรรมจังหวัดกาญจนบุรี เวลา ๑๐.๓๐ น. เพื่อไปดูแร่โดโลไมต์ ณ สถานที่เก็บกองแร่ บริเวณพื้นที่ บ้านปากกิโล หมู่ที่ ๑ ตำบลสิงห์ อำเภอไทรโยค จังหวัดกาญจนบุรี หากผู้ยื่นของประมูลไม่สามารถไปตรวจดูแร่ ที่จะประมูลในครั้งนี้ได้ ให้ถือว่าจำนวนแร่ถูกต้องครบถ้วน ในการขายแร่ซึ่งตกเป็นของแผ่นดินในครั้งนี้ทางราชการ จะไม่พิจารณากรณีดังต่อไปนี้ คือ ผู้ยื่นของประมูลเสนอราคาต่ำกว่าราคากลางที่ทางราชการกำหนดไว้ หรือเอกสารหลักฐานไม่ครบถ้วน เจ้าหน้าที่งานอุตสาหกรรมแร่ประจำท้องที่ขอสงวนสิทธิ์ที่จะขายหรือไม่ขายแร่ ที่จะประมูลนี้ให้แก่ผู้ยื่นประมูลรายใดก็ได้ โดยผู้ประมูลจะเรียกร้องค่าเสียหายใด ๆ มิได้ และทางราชการ ไม่รับผิดชอบในความแตกต่างของผลวิเคราะห์แร่และในความชำรุดบกพร่องอันเกิดแก่ของกลางที่ประมูลนี้ โดยผู้ประมูลจะเรียกร้องค่าเสียหายใด ๆ มิได้

ทั้งนี้ ผู้เข้าประมูลจะต้องปฏิบัติตามเงื่อนไข ดังต่อไปนี้

ข้อ ๑ ผู้เข้าประมูลต้องแสดงเอกสารและหลักฐาน ดังต่อไปนี้

(๑.) กรณีบุคคลธรรมดา

(๑.๑) แสดงบัตรประจำตัวประชาชนฉบับจริง หรือแสดงใบสำคัญประจำตัวคนต่างด้าว

แล้วแต่กรณี

(๑.๒) กรณีประสงค์ให้บุคคลอื่นเข้าประมูลแทน ต้องมีหนังสือมอบอำนาจพร้อมแนบ

สำเนาบัตรประจำตัวประชาชนของผู้มอบอำนาจ และสำเนาบัตรประจำตัวประชาชนของผู้รับมอบอำนาจพร้อม รับรองสำเนาถูกต้อง

(๒.) กรณีนิติบุคคล

(๒.๑) หลักฐานที่แสดงการจัดตั้งนิติบุคคลหรือทะเบียนนิติบุคคล ซึ่งมีอายุไม่เกินสาม เดือนนับตั้งแต่วันที่เจ้าหน้าที่ได้รับรอง

(๒.๒) แสดงบัตรประจำตัวประชาชนฉบับจริงของกรรมการบริษัทที่มีอำนาจ ลงนามผูกพันนิติบุคคล หรือแสดงใบสำคัญประจำตัวคนต่างด้าวของผู้เป็นหุ้นส่วน หรือ

(๒.๓) กรณีประสงค์ให้บุคคลอื่นเข้าประมูลแทน ต้องมีหนังสือมอบอำนาจ เอกสาร หลักฐานตาม (๒.๑) สำเนาบัตรประจำตัวประชาชนของผู้มีอำนาจลงนามผูกพันนิติบุคคล และสำเนาบัตรประจำตัว ประชาชนของผู้รับมอบอำนาจพร้อมรับรองสำเนาถูกต้อง

ข้อ ๒ ผู้เข้า...

ข้อ ๒ ผู้เข้าประมูลต้องวางหลักประกันของไม่น้อยกว่าร้อยละยี่สิบห้าของราคาแร่ขั้นต่ำที่ประเมินได้ โดยให้ใช้หนังสือค้ำประกันธนาคารหรือสถาบันการเงิน หรือแคชเชียร์เช็คก็ได้

การวางหลักประกันเป็นแคชเชียร์เช็ค ให้ลงวันที่ล่วงหน้าก่อนถึงวันที่ทำการประมูลไม่เกินสามวันทำการและให้ส่งชำระต่อกรมอุตสาหกรรมพื้นฐานและการเหมืองแร่

ข้อ ๓ ให้ถือว่าหลักประกันของเป็นส่วนหนึ่งของราคาแร่ที่ประมูลได้ โดยผู้ประมูลได้จะต้องชำระส่วนที่เหลือต่อสำนักงานอุตสาหกรรมจังหวัดกาญจนบุรีให้เสร็จสิ้นภายใน ๓๐ วัน นับแต่วันที่ประมูลได้ หากไม่ชำระภายในกำหนดเวลาโดยไม่แจ้งเหตุผลอันสมควร หรือผู้ประมูลได้ถึงแก่ความตายหรือนิติบุคคลสิ้นสภาพก่อนชำระราคาแร่ที่ประมูลได้ให้ครบถ้วนโดยไม่มีทายาทหรือผู้ชำระบัญชีร้องขอสวมสิทธิ์พร้อมชำระเงินที่ค้างอยู่ในกำหนดหนึ่งร้อยยี่สิบวันนับแต่วันที่เสร็จสิ้นการประมูล ให้ถือว่าสละสิทธิ์ในแร่ที่ประมูลได้นั้น และให้หลักประกันของตกเป็นของแผ่นดิน


ผู้เสนอราคาที่ไม่ได้รับการพิจารณาคัดเลือก สามารถขอคืนหลักประกันของได้ภายในกำหนดหนึ่งปีนับแต่วันถัดจากวันเสร็จสิ้นการประมูล หากพ้นกำหนดดังกล่าวให้หลักประกันของนั้นตกเป็นของแผ่นดิน

ข้อ ๔ ผู้ประมูลได้ต้องชำระเงินค่าภาคหลวงแร่ โดยให้ชำระเงินทางอิเล็กทรอนิกส์ (เครื่อง EDC) ด้วยบัตรอิเล็กทรอนิกส์ (บัตรเดบิต/บัตรเครดิต) เท่านั้น ส่วนค่าใช้จ่ายอื่น ๆ ที่เกิดขึ้นกับแร่ที่ประมูลได้ให้เป็นหน้าที่ของผู้ประมูลแร่

ข้อ ๕ ผู้ประมูลได้จะรับมอบซึ่งวัตถุแห่งการซื้อขายนี้ยังไม่ได้ จนกว่าจะได้ชำระหนี้เงินที่กำหนดไว้ในข้อ ๓ และข้อ ๔ ครบถ้วนแล้ว และเมื่อเจ้าพนักงานอุตสาหกรรมแร่ประจำท้องที่จังหวัดกาญจนบุรีได้ส่งมอบแร่ให้กับผู้ประมูลได้ ผู้ประมูลได้ต้องยื่นขอครอบครองแร่เป็นกรณีพิเศษเฉพาะรายต่อเจ้าพนักงานอุตสาหกรรมแร่ประจำท้องที่จังหวัดกาญจนบุรี ภายใน ๗ วัน นับแต่วันที่ได้รับมอบแร่ ทั้งนี้ การขอย้ายจะกระทำได้ก็ต่อเมื่อผู้ประมูลได้ดำเนินการต่าง ๆ ครบถ้วนตามที่บัญญัติไว้ในกฎหมายว่าด้วยแร่ทุกประการ

ข้อ ๖ กรณีการดำเนินการประมูลไม่เป็นไปตามหลักเกณฑ์ที่กำหนดไว้ในระเบียบกระทรวงอุตสาหกรรม ว่าด้วยการขายแร่หรือของกลางหรือทรัพย์สินซึ่งตกเป็นของแผ่นดิน พ.ศ.๒๕๖๒ คณะกรรมการดำเนินการประมูลอาจระงับการดำเนินการประมูลรายการใดรายการหนึ่งหรือทั้งหมดก็ได้ โดยไม่ต้องแจ้งให้ทราบล่วงหน้า

ประกาศ ณ วันที่ ๒๓ เดือน มีนาคม พ.ศ.๒๕๖๔



(นายธีระ แก้วพิมล)

อุตสาหกรรมจังหวัดกาญจนบุรี
เจ้าพนักงานอุตสาหกรรมแร่ประจำท้องที่

บัญชีต่อท้ายประกาศขายแร่ซึ่งตกเป็นของแผ่นดิน

ลงวันที่ ๓๑ เดือน มีนาคม พ.ศ. ๒๕๖๙

เลขที่	ชนิดแร่	ลักษณะ	สภาพ	รายงานการ ตรวจสอบธรณีวัตถุ	จำนวน (กอง)	ปริมาตร (เมตรกตัน)	ค่าภาคหลวงประเมินได้		สถานที่ตั้ง
							บาท	สตางค์	
๑.	แร่โดโลไมต์	สีเทาอมขาว และอมน้ำตาล	ขนาดของแร่ ส่วนใหญ่ ต่ำกว่า ๗๐ มิลลิเมตร ปะปนกับแร่ ปนละเอียด	MgO = ๑๙.๙๘๔% - ๒๐.๕๑๔%	๑๑ กอง	๒๖๖,๐๐๑ เมตรกตัน	จะใช้ราคาของกรม อุตสาหกรรมพื้นฐานและ การเหมืองแร่ประกาศให้ถือ เป็นเกณฑ์ในการเรียกเก็บ เงินค่าภาคหลวงในวันที่ ทำการประมูล	ณ สถานที่ เก็บกองแร่ บริเวณพื้นที่บ้านปากกิเลน หมู่ที่ ๑ ตำบลสิงห์ อำเภอไทรโยค จังหวัดกาญจนบุรี	
<p>หมายเหตุ ๑. ผู้ประมูลได้จะต้องชำระค่าภาคหลวงแร่อีกส่วนหนึ่งต่างหาก ตามราคาประกาศกรมอุตสาหกรรมพื้นฐานและการเหมืองแร่ ในวันที่ประมูลได้ ไม่รวมกับราคาแร่ที่ประมูลได้</p> <p>๒. ราคาแร่ขั้นต่ำตามที่อธิบดีกำหนด เป็นเงินจำนวน ๓๕,๗๕๐,๕๓๕ บาท (สามสิบล้านห้าแสนห้าหมื่นห้าร้อยสามสิบบาทถ้วน) ตามหนังสือที่ ออก ๐๕๐๒/๑๑๗๐ ลงวันที่ ๑๙ กันยายน ๒๕๖๘</p>									

แบบเสนอรายการเพื่อประมูลแร่ของกลาง

.....

ชื่อผู้ยื่นของประมูล ข้าพเจ้า นาย/นาง/นางสาว/บริษัท/ห้างหุ้นส่วนจำกัด.....

.....

.....

อยู่เลขที่/สำนักงานตั้งอยู่เลขที่..... หมู่ที่..... ถนน.....

ตำบล..... อำเภอ..... จังหวัด.....

หมายเลขโทรศัพท์..... หมายเลขโทรศัพท์มือถือ.....

โทรสาร.....

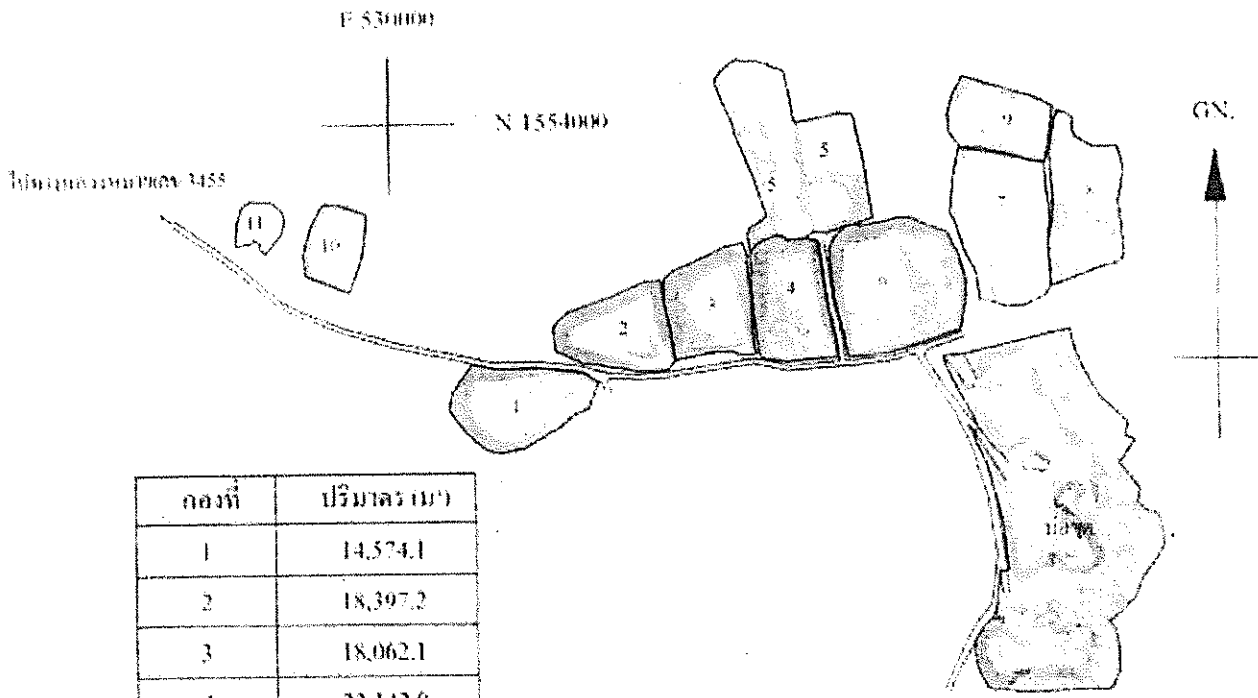
มีความประสงค์จะขอยื่นของประมูลเพื่อประมูลแร่โดโลไมต์ของกลาง จำนวน ๑๑ กอง
น้ำหนัก ๒๖๖,๐๐๑ เมตริกตัน ราคาเมตริกตันละ..... บาท (.....)
รวมเป็นเงิน..... บาท (.....)

ทั้งนี้ ข้าพเจ้าขอตกลงว่า เมื่อข้าพเจ้าเป็นผู้ประมูลได้ตามราคาที่เสนอนี้ ข้าพเจ้ายินดีที่จะ
ดำเนินการตามขั้นตอนของหลักเกณฑ์และเงื่อนไขในการประมูลแร่ของกลางนี้ หากข้าพเจ้าไม่สามารถ
ดำเนินการได้ ไม่ว่าจะกรณีใด ข้าพเจ้าไม่ติดใจที่ทางราชการได้ยึดเงินประกันของหรือเงินประมูลแร่ทั้งหมดได้

(ลงชื่อ).....ผู้เข้าประมูล

(.....)


แผนที่ภูมิประเทศแสดงลักษณะภูมิประเทศบริเวณที่ดินแปลงที่ ๑-๑๑ สังกัดสิทธิ์ สหกรณ์การเกษตร จำกัด โดยนายอนุชิต
 คำลับซูล L. 7017 ระบับ 4837 II



กองที่	ปริมาตร (ม ^๓)
1	14,574.1
2	18,397.2
3	18,062.1
4	22,142.9
5	11,236.6
6	25,340.4
7	7,564.5
8	6,817.7
9	5,884.0
10	4,717.4
11	733.1
รวม	135,470

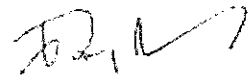
ปริมาตรบ่อชล - 169,350.1 ลบ.ม.


หมายเหตุ
 - รั้ววัดตั้งแต่วันที่ 28 - 31 ตุลาคม 2557

 ผู้รับใช้ตามกฎหมาย
 นายอนุชิต อนุชิตวิ
 นายช่างรังวัดชำนาญ
 - ๑. ๒๕. ๕๕๕๖


รายการหมวดค่าปริมาณของแร่โครไมต์ที่ตรวจยึด

ลำดับที่	พิกัดอ้างอิง (ตามแผนที่ฉบับชุด L70171)		พื้นที่		รวมหน่วยนับ เมล็ดหิน/กบ.ม.	ปริมาตร ลูกบาศก์เมตร	ปริมาณ เมล็ดหิน
	B	N	ตารางเมตร	ไร่			
ถอมที่ 1	530089	1553795	4,913.7	3.07	1.94	14,574.1	28,274
ถอมที่ 2	530166	1553843	4,209.6	2.63	1.97	18,397.2	36,242
ถอมที่ 3	530234	1553850	4,385.5	2.74	1.96	18,062.1	35,402
ถอมที่ 4	530325	1553828	4,789.0	2.99	1.99	22,142.9	44,064
ถอมที่ 5	530326	1553928	9,095.6	5.68	1.96	11,236.6	22,024
ถอมที่ 6	530384	1553861	8,140.3	5.09	1.96	25,340.4	49,667
ถอมที่ 7	530467	1553848	6,817.8	4.26	1.97	7,564.5	14,902
ถอมที่ 8	530520	1553900	5,020.5	3.14	1.96	6,817.7	13,363
ถอมที่ 9	530459	1553983	3,467.0	2.17	1.91	5,884.0	11,338
ถอมที่ 10	529965	1553902	2,232.3	1.40	1.99	4,717.4	9,388
ถอมที่ 11	529911	1553929	974.7	0.61	1.96	733.1	1,447
รวมถอมที่			54,046.0	33.78		135,470.0	266,801




 (นายวิฑูรย์ นิตะมณ) ๑๒ มี.ค. ๒๕๖๖
 วิศวกรเหมืองแร่ชำนาญการ



รูปการตรวจสอบสภาพท้องไร่ท้องนาของแผ่นดินตามคำพิพากษาคดีหมายเลขดำที่ ๑๓๓๖/๒๕๕๖ กอ.ที่ ๑




รูปการตรวจสอบสภาพท้องไร่ท้องนาของแผ่นดินตามคำพิพากษาคดีหมายเลขดำที่ ๑๓๓๖/๒๕๕๖ กอ.ที่ ๒



รูปการตรวจสอบสภาพท้องไร่ท้องนาของแผ่นดินตามคำพิพากษาคดีหมายเลขดำที่ ๑๓๓๖/๒๕๕๖ กอ.ที่ ๓





รูปการตรวจสอบสภาพกองแร่ที่เป็นของแผ่นดินตามคำพิพากษาคดีหมายเลขดำที่ ๑๓๖๒/๒๕๕๙ ตอนที่ ๔





รูปการตรวจสอบสภาพกองแร่ที่เป็นของแผ่นดินตามคำพิพากษาคดีหมายเลขดำที่ ๑๓๖๒/๒๕๕๙ ตอนที่ ๕





รูปการตรวจสอบสภาพกองแร่ที่เป็นของแผ่นดินตามคำพิพากษาคดีหมายเลขดำที่ ๑๓๖๒/๒๕๕๙ ตอนที่ ๖





รูปการตรวจสอบสภาพกองแรกเป็นของแผ่นดินตามคำพิพากษาคดีหมายเลขดำที่ ๑๓๗๖/๒๕๕๗ กองที่ ๗




รูปการตรวจสอบสภาพกองแรกเป็นของแผ่นดินตามคำพิพากษาคดีหมายเลขดำที่ ๑๓๗๖/๒๕๕๗ กองที่ ๘



รูปการตรวจสอบสภาพกองแรกเป็นของแผ่นดินตามคำพิพากษาคดีหมายเลขดำที่ ๑๓๗๖/๒๕๕๗ กองที่ ๙






รูปการตรวจสอบสภาพของแปลงที่เป็นของแผ่นดินตามคำพิพากษาคดีหมายเลขดำที่ ๑๗๖๐/๒๕๕๗ ตอนที่ ๑๑



รูปการตรวจสอบสภาพของแปลงที่เป็นของแผ่นดินตามคำพิพากษาคดีหมายเลขดำที่ ๑๗๖๐/๒๕๕๗ ตอนที่ ๑๓

ภาพกองแร่โตไลไมต์ของกลางที่จะทำการประมูล

ณ ตำบลสิงห์ อำเภอไทรโยค จังหวัดกาญจนบุรี จำนวน ๑๑ กอง น้ำหนัก ๒๖๖,๐๐๑ เมตริกตัน



กองที่ ๗




กองที่ ๘



กองที่ ๙



กองที่ ๑๐



กองที่ ๑๑

